




VÝŠKOVÝ SYSTÉM (BPV); POLOHOVÝ SYSTÉM (S-JTSK)

Hlavní projektant:		<div><div>CENTRUM SLUŽEB STARÉ MĚSTO</div><div>WWW.CENTRUMSLUŽEBTABOR.CZ</div><div>PŘEVŘÁTILSKÁ 330, TÁBOR 390 01</div><div>ATELIÉR M.A.A.T.</div></div>			
Zodpovědný projektant:		KÚ: Dětřichov u Frýdlantu			
Vedoucí projektu:		parc.č. 2255			
Projektant:					
Investor:	KRAJSKÝ POZEMKOVÝ ÚŘAD PRO LIBERECKÝ KRAJ		Stupeň:	DPS	Paré:
Akce:	POLNÍ CESTA C25		Datum:	duben 2020	
			Ozn. části:	C	
Obsah:	KATASTRÁLNÍ SITUACE		Měřítko:	Č. výkresu:	
			1:1000	C.2.	